



Itinéraires cyclables du Pays de Niederbronn-les-Bains

ÉDITION JUIN 2022

COMMUNAUTÉ DE COMMUNES
PAYS DE NIEDERBRONN-LES-BAINS

5 Place du Bureau Central
67110 Niederbronn-les-Bains
03 88 05 86 86

Découvrez les itinéraires cyclables et faites-nous part de vos suggestions sur notre site
www.ccpaysniederbronn.fr

Itinéraires cyclables du Pays de Niederbronn-les-Bains



En cas d'urgence

SAMU > 15 POLICIERS > 18
POLICE > 17 EUROPE > 112

Entre monts et vallées - 29.3 km

PARC NATUREL RÉGIONAL DES VOSGES DU NORD

MOSELLE BAS-RHIN

Ingwiller, Offwiller, Zinswiller, Gundershoffen, Reichshoffen, Dambach, Neunhofen, Windstein, Jaegerthal, Forges, Jegerthal, Eglise catholique, Nehwiller, Niederbronn-les-Bains, Philippbourg, Baerenthal, Lichtenber, Mulhausen, Rötzbach, Biachholtz, Uhrwiller, Engwiller.

Aux portes du pays - 22.3 km

Gundershoffen, Uttenhoffen, Mertesheim, Bitschhoffen, Mertzwiller, Zinsel, Griesbach, Forstheim, Eberbach, Ingelshof, Mairie, Gare, Stade, Gare, Villa Riesack, Reichshoffen, Fröschwiller, Schirlenhof, Mairie, Eberbach, Dambach, Neunhofen, Windstein, Jaegerthal, Forges, Jegerthal, Eglise catholique, Nehwiller, Niederbronn-les-Bains, Philippbourg, Baerenthal, Lichtenber, Mulhausen, Rötzbach, Biachholtz, Uhrwiller, Engwiller.

Au cœur de nos villages - 15.5 km

Gundershoffen, Zinswiller, Gumbrechtshoffen, Reichshoffen, Oberbronn, Couvent, Gare, Gare, Villa Riesack, Reichshoffen, Fröschwiller, Schirlenhof, Mairie, Eberbach, Dambach, Neunhofen, Windstein, Jaegerthal, Forges, Jegerthal, Eglise catholique, Nehwiller, Niederbronn-les-Bains, Philippbourg, Baerenthal, Lichtenber, Mulhausen, Rötzbach, Biachholtz, Uhrwiller, Engwiller.

Balade en terres industrielles - 20.9 km

Gundershoffen, Reichshoffen, Gumbrechtshoffen, Oberbronn, Couvent, Gare, Gare, Villa Riesack, Reichshoffen, Fröschwiller, Schirlenhof, Mairie, Eberbach, Dambach, Neunhofen, Windstein, Jaegerthal, Forges, Jegerthal, Eglise catholique, Nehwiller, Niederbronn-les-Bains, Philippbourg, Baerenthal, Lichtenber, Mulhausen, Rötzbach, Biachholtz, Uhrwiller, Engwiller.

ÉDITO

Chers cyclistes,

La carte que vous tenez en main retrace l'ensemble des itinéraires cyclables du Pays de Niederbronn-les-Bains. Au total, près de 70 kilomètres de cheminements cyclables vous permettront de découvrir ou redécouvrir le formidable écrin de nature dans lequel sont nichés les villes et villages de la Communauté de communes. L'endroit est idéal pour s'oxygéner et se ressourcer, seul ou en famille.

Au fil de votre balade vous apparaîtront toutes les richesses de ce territoire chargé d'histoire et à l'identité forte. Ses bourgs, ses paysages, son patrimoine... se dérouleront progressivement, tout au long de votre promenade, tel un livre que l'on feuillette.

Vous êtes ici au pays du charme et de l'inattendu, marqué par les thermes de Niederbronn-les-Bains, l'épopée ferroviaire de Reichshoffen, le grès des Vosges de Rötzbach, les disques enflammés d'Offwiller, la saga De Dietrich de Zinswiller, le couvent des Soeurs du Très Saint Sauveur d'Oberbronn, le raifort de Mertesheim, les vergers de Gumbrechtshoffen, le jazz de Mertzwiller, le château du Windstein, les bretzel de Gundershoffen, la casemate de Dambach, les cuirassiers de Reichshoffen ou encore la plus petite église d'Alsace située à Uttenhoffen.

Ouvrez grand vos yeux, et profitez pleinement du spectacle qui va s'ouvrir à vous !

Patrice Hilt
Président de la Communauté de communes du Pays de Niederbronn-les-Bains

Plus de 70 Km

Pour partir à la découverte des itinéraires cyclables du Pays de Niederbronn-les-Bains, il est conseillé d'utiliser un VTT ou un VTC qui seront adaptés aux différents types de revêtements rencontrés sur les parcours.

Les cheminements cyclables empruntent des voies partagées avec les modes de transport motorisés et des voies en site propre.

Circuler à vélo en toute sécurité

Le cycliste, tout comme l'automobiliste, doit appliquer les règles du code de la route qui garantissent sa sécurité et celle des autres usagers.

Les équipements obligatoires :




- Deux freins, avant et arrière,
- Un feu avant jaune ou blanc,
- Un feu arrière rouge,
- Un avertisseur sonore,
- Descatadioptrés:rougeà l'arrière,blanc à l'avant et orange sur les côtés.

Le port du gilet rétro réfléchissant est obligatoire pour tout cycliste circulant hors agglomération, la nuit ou lorsque la visibilité est insuffisante.

Le port du casque est obligatoire pour les enfants de moins de 12 ans, qu'ils soient conducteurs ou passagers.

Itinéraires cyclables du Pays de Niederbronn-les-Bains

CIRCUITS CYCLOTOURISTIQUES

-  **Entre monts et vallées**
(29.3 km)
-  **Au cœur de nos villages**
(15.5 km)
-  **Aux portes du pays**
(22.3 km)
-  **Balade en terres industrielles**
(20.9 km)

LÉGENDE

-  Jonction d'itinéraires cyclables
-  Itinéraire cyclable départemental
-  Voie ferrée
-  Limite de département
-  Prudence
-  Stationnement
-  Gare SNCF

